





**Karte zur Verordnung
über das Landschaftsschutzgebiet
"Wietze"
in der Gemeinde Wietzendorf
und der Stadt Munster
Landkreis Heidekreis**

Legende

-  Landschaftsschutzgebietsgrenze
(Innenrand der Linie)
-  Wald - FFH-Lebensraumtypen
gem. § 4 (1) Nr. 9 der Verordnung
-  Grünland
gem. § 4 (2) der Verordnung
-  Geschütztes Grünland
gem. § 4 (2) Nr. 10 der Verordnung
-  Acker
gem. § 4 (2) Nr. 11 der Verordnung
-  Bootsein- und -ausstieg und Pegel
gem. § 4 (6) Nr. 1 b,c der Verordnung



Der Landrat

Ostermann

Fachgruppe **09.5 Natur- und Landschaftsschutz**

PlotNr. 1 (Ostteil)	Erstellt am 17.04.2019
----------------------------	-------------------------------

Maßstab 1:5.000	Erstellt von U. Englert
------------------------	--------------------------------

Quelle: Auszug aus den Geobasisdaten der Niedersächsischen Vermessungs- und Katasterverwaltung - AK5 © 2019

