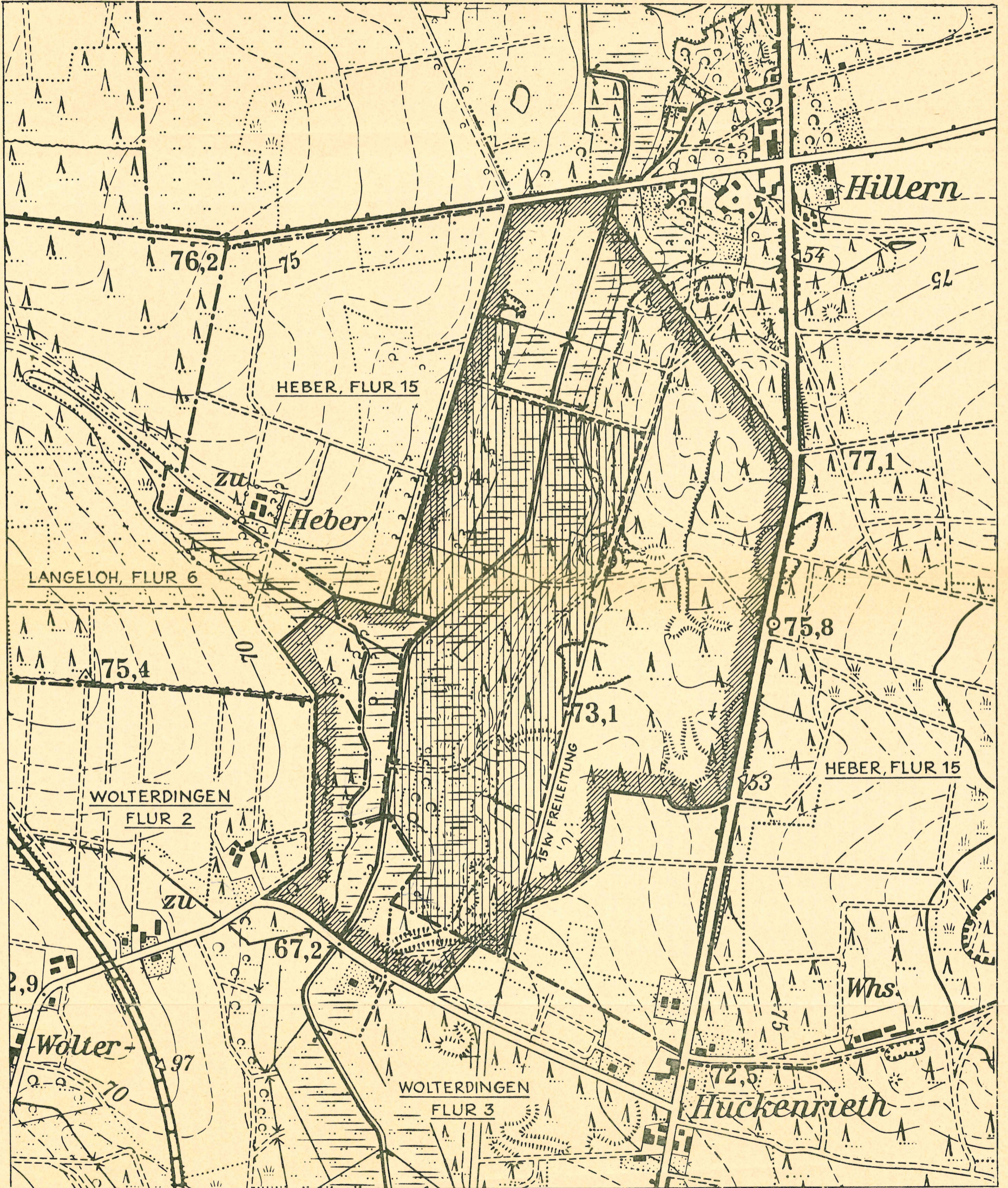


60


NATURSCHUTZGEBIET „BÖHMETAL BEI HUCKENRIETH“


MASSGEBLICHE KARTE ZUR VERORDNUNG DES REGIERUNGSPRÄSIDENTEN IN LÜNEBURG ÜBER DAS NATURSCHUTZGEBIET „BÖHMETAL BEI HUCKENRIETH“ IN DEN GEMARKUNGEN HEBER, LANGELOH UND WOLTERDINGEN, LANDKREIS SOLTAU, VOM 29.11. 1972 (AMTSBLATT FÜR DEN REG. BEZ. LÜNEBURG NR.35)


AUSSCHNITTVERGRÖßERUNG AUS DER TOP. KARTE 1:25 000, BLATT 2925 BISPINGEN.
 DRUCK MIT GENEHMIGUNG DES NIEDERS. LANDESVERWALTUNGSAMTES-LANDESVERMESSUNG- VOM 25.5.1971-B4-276/71.
 VERVIELFÄLTIGUNG NICHT GESTATTET.




ZEICHENERKLÄRUNG:  GRENZE DES NATURSCHUTZGEBIETES

 KERNGEBIET

 GEMARKUNGSGRENZE

 FLURGRENZE



M: 0 100 200 300 400 500 Meter

LÜNEBURG, DEN 29.11. 1972
 DER REGIERUNGSPRÄSIDENT

[Handwritten signature]