

Teilkarte 1





Teilkarte 2

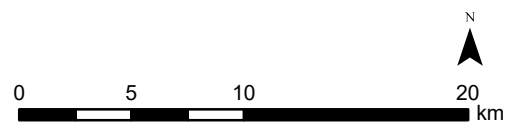
Teilkarte 3



ARBEITSKARTE

Windpotentialflächen
Übersichtskarte
- Vorentwurf -

-  Kreisgrenze
-  Gemeinden
-  Potentialfläche für Windenergie
-  Ausdehnung der Teilkarten



Kartenerstellung: GIS-Büro LK Heidekreis	Datum 03.03.2025
---------------------------------------------	---------------------

Quelle: Auszug aus den Geobasisdaten der Niedersächsischen Vermessungs- und Katasterverwaltung 2025 