





ARBEITSKARTE

Windpotentialflächen
Teilkarte 3
- Vorentwurf -

-  Kreisgrenze
-  Gemeinden
-  Potentialfläche für Windenergie



Kartenerstellung: GIS-Büro LK Heidekreis	Datum: 03.03.2025
Quelle: Auszug aus den Geobasisdaten der Niedersächsischen Vermessungs- und Katasterverwaltung 2025 