
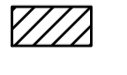



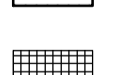






Karte 2
zur Verordnung über das Naturschutzgebiet
"Tal der Kleinen Örtze"
in der Stadt Munster, Landkreis Heidekreis

- Legende**
-  Naturschutzgebietsgrenze (Innenrand der Linie)
 -  Ausnahme vom Wegebot gem. §4 (2)
 -  FFH-Wälder mit Erhaltungszustand B und C gem. § 5 (1) Nr. 2 der VO
 -  FFH-Wälder mit Erhaltungszustand A gem. § 5 (1) Nr. 3 der VO
 -  Von Gehölzen frei zu haltende Flächen gem. § 5 (1) Nr. 7a der VO
 -  Zulässige Grünlandnutzung gem. § 5 (1) Nr. 8 der VO
 -  Besonders geschütztes Grünland gem. § 5 (1) Nr. 9 der VO
 -  Zulässige Ackernutzung gem. § 6 (1) Nr. 10 der VO
 -  Badestelle gem. § 5 (1) Nr. 18 der VO
 -  Landkreisgrenze



Der Landrat

Ostermann

Fachgruppe 09.5 Natur- und Landschaftsschutz

PlotNr. 2 Erstellt am 07.11.2018

Maßstab 1:5.000 Erstellt von U. Englert

Quelle: Auszug aus den Geobasisdaten der Niedersächsischen Vermessungs- und Katasterverwaltung © 2018 LGLN

