

**Karte zur Verordnung der Bezirksregierung Lüneburg
über das Naturschutzgebiet**

"Ottinger Ochsenmoor"

in der Stadt Visselhövede, Landkreis Rotenburg (Wümme)
und der Gemeinde Bomnitz, Landkreis Soltau-Fallingb.ostel






Bezirksregierung Lüneburg
503.5 - 22221/6 - Nr. 470

Lüneburg, den 23.04.2003

im Auftrage

W. Holtmann
Holtmann

Legende:

-  Grenze des Naturschutzgebietes
-  Waldbestand des Ahrser Sunders (§ 5 (2) Nr. 1)
-  Birken-Kiefernbruch- u. -moorwald (§ 5 (2) Nr. 2)
-  Nadelforst (§ 5 (2) Nr. 3c)
-  Wildacker u. Wildsungsfläche (§ 5 (4) Nr. 2)

Maßstab 1 : 10.000

Kartengrundlage: Rasterdaten DGK 5,
Blatt Nr. 30237, 8, 9, 13, 14, 15, 18, 19.
Mit Erlaubnis der Niedersächsischen
Vermessungs- und Katasterverwaltung
vom 09.01.1998, AZ.: 52 - 1180/97